

Nachhaltige Mobilität in Isny

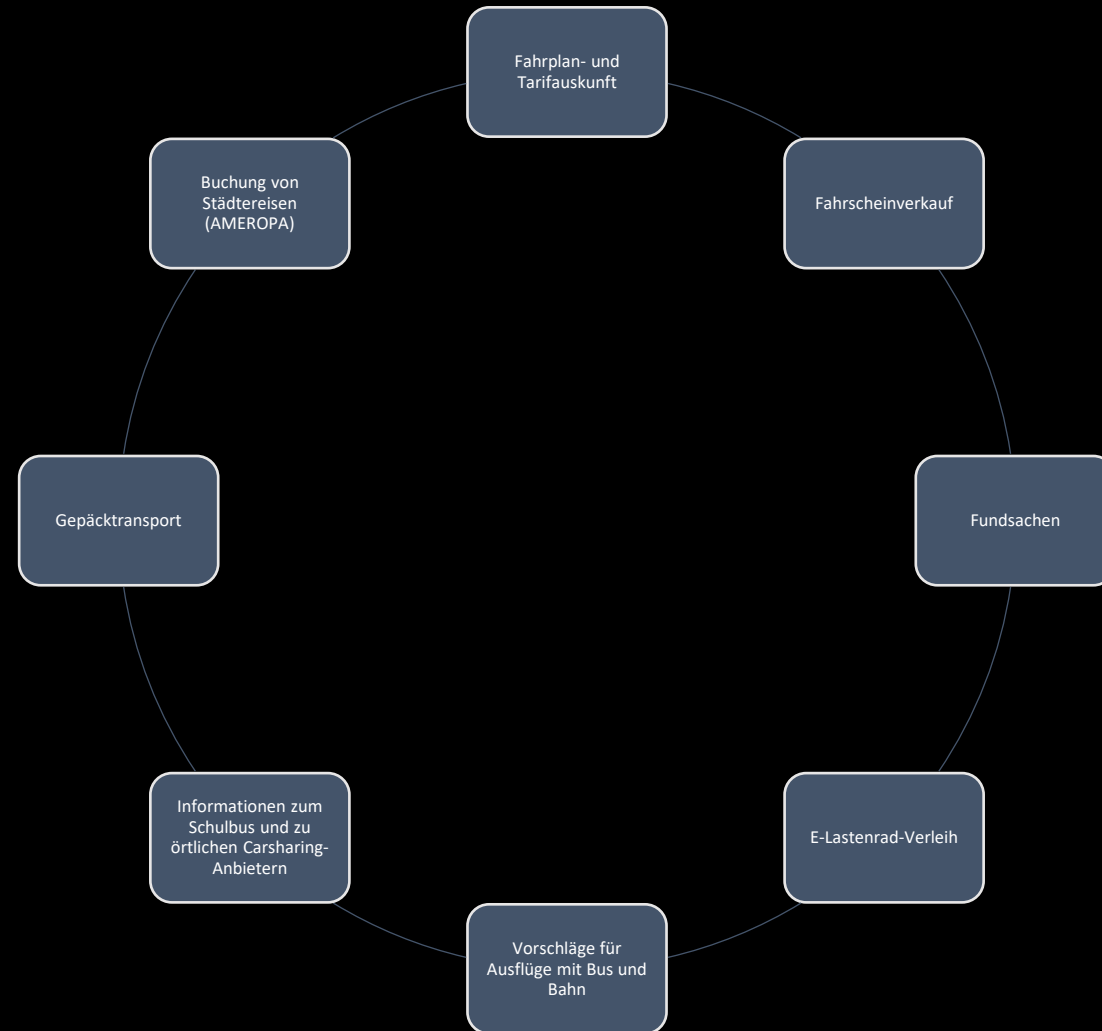
13. Isnyer Energiegipfel – 16.03.2024



Aktuelle Entwicklungen im Bereich Mobilität in Isny

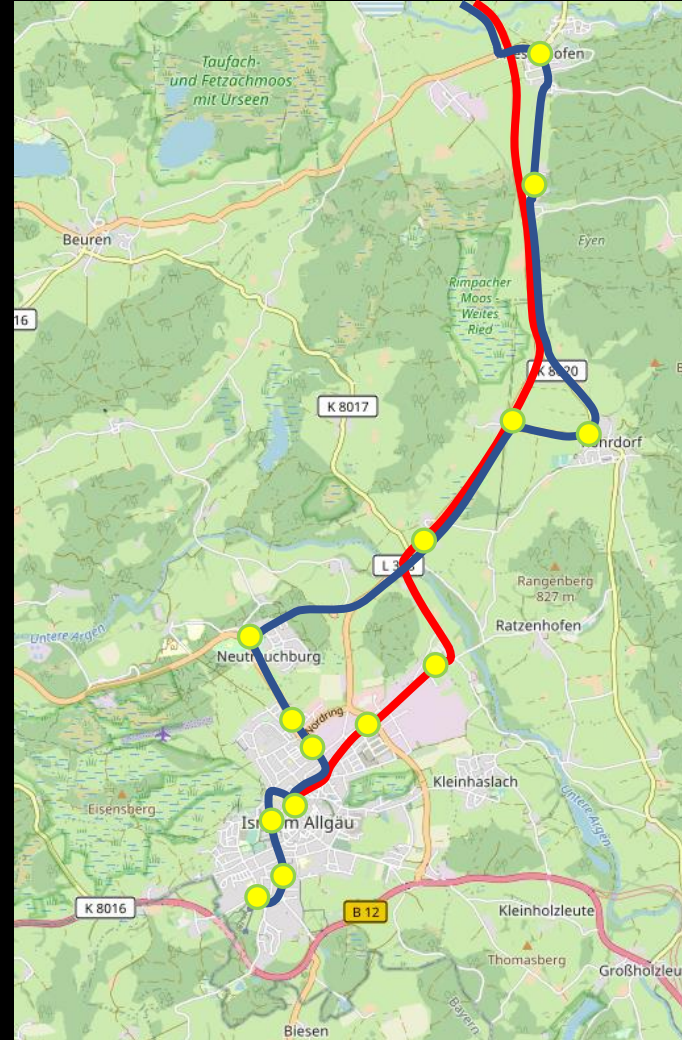
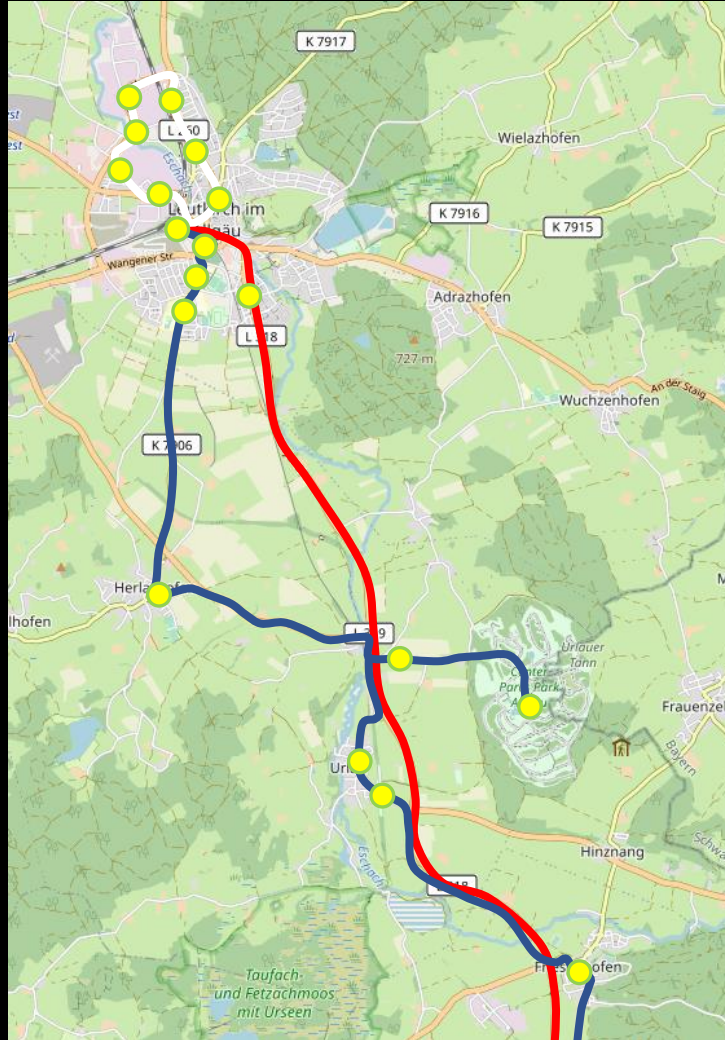
- Neuer Schnellbus S95 Isny – Leutkirch seit Dezember 2023
- Regiobus R41 Isny – Wangen
- Kommunales Mitfahrportal PENDLA seit 2023
- e-Carsharing (deer) ab 2024

Mobilitätszentrale Isny

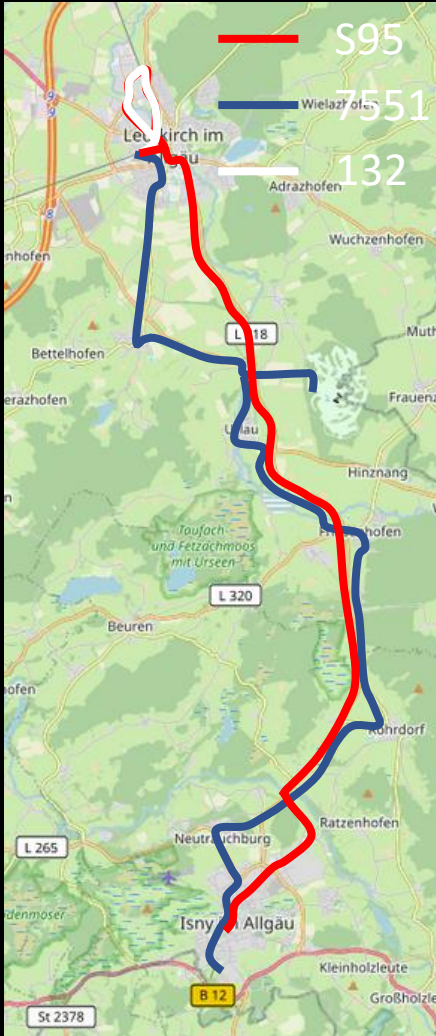


Neuer Schnellbus S95 Isny - Leutkirch

-  S95
-  7551
-  132

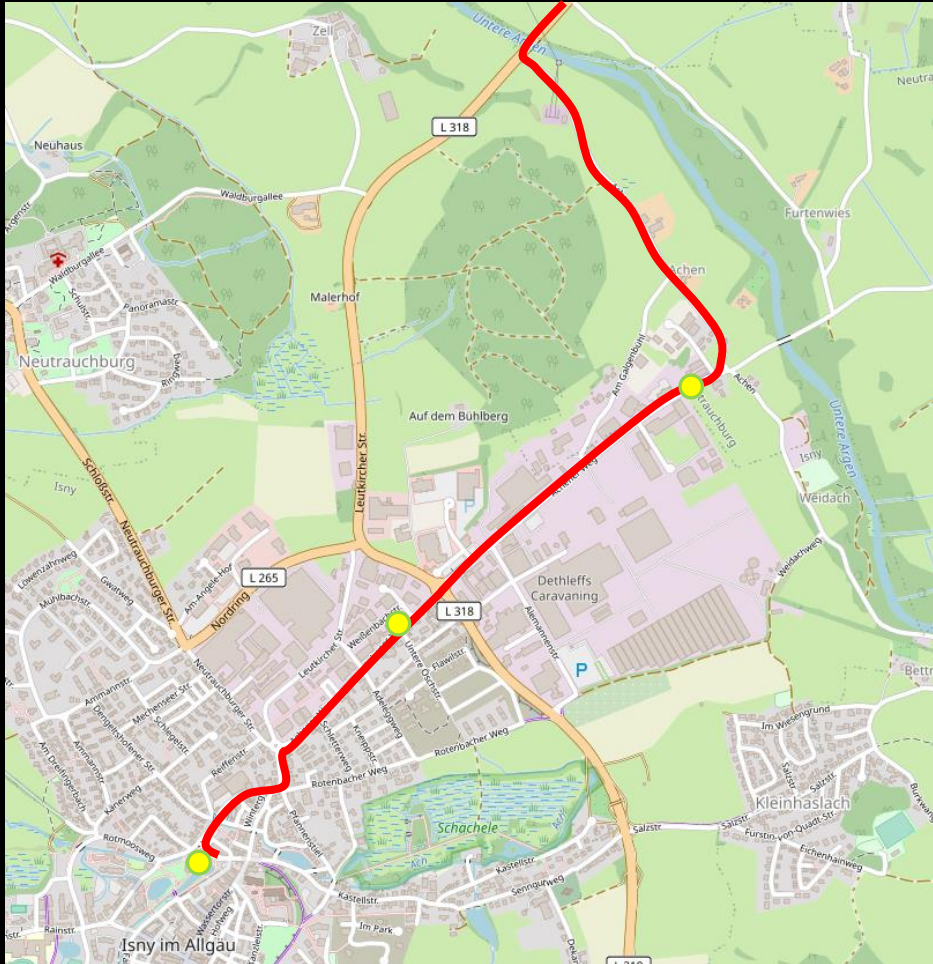


Der Schnellbus S95...



- verkehrt auf direktem Fahrweg (L318), wenig Haltestellen auf der Strecke, dadurch sehr attraktive Fahrzeit: 23 Min zwischen Isny und Leutkirch
- fährt Mo – Fr in Hauptverkehrszeit, um ein attraktives Angebot für Berufspendler zu schaffen
- ermöglicht attraktive Zuganbindungen ab Bahnhof Leutkirch:
 - Erster Anschluss nach München 5:44 Uhr ab Leutkirch, bisher 6:30 Uhr
 - Letzter Anschluss von München 23:28 Uhr (mit Linie 7551)
- schließt die Gewerbegebiete in Leutkirch und Isny direkt an

Bedienung Gewerbegebiet in Isny



- Verbesserte Anbindung Gewerbegebiet durch neue Bedienung der Haltestelle Isny, Achen
- Planungen zur Verlegung der Haltestelle (bessere Erreichbarkeit, Überdachung)

Fahrplan



S95

Isny - Leutkirch i. A.



Montag - Freitag

Bitte beachten

			F	S													
Isny Felderhalde					15.49	16.49		18.49									
- Stephanuswerk					15.50	16.50		18.50									
- K.-W.-Heck-Str.					15.52	16.52		18.52									
Isny Kurhaus, Busbhf	an				15.54	16.54		18.54									
Isny Kurhaus, Busbhf	ab	5.03	5.55	6.55	6.55	15.55	16.55	17.55	18.55								
Isny Achener Weg		5.05	5.57	6.57	6.57	15.57	16.57	17.57	18.57								
Isny Achen		5.07	5.59	6.59	6.59	15.59	16.59	17.59	18.59								
- Aigelshofen		5.10	6.02	7.02	7.02	16.02	17.02	18.02	19.02								
Leutkirch Isnyer Straße		5.20	6.12	7.12		16.12	17.12	18.12	19.12								
Leutkirch Schulzentrum (Steig 1)					7.12												
- Festhalle					7.14												
- Salzstadel		5.22	6.14	7.14	7.16	16.14	17.14	18.14	19.14								
Leutkirch Bahnhof (Platz 1)		5.24	6.18	7.18	7.19	16.18	17.18	18.18	19.18								

Fahrplan



S95

Leutkirch i. A. - Isny



Montag - Freitag

Leutkirch Bahnhof (Platz 2)	6.35	7.35	15.40	16.40	17.40	18.40												
Leutkirch Salzstadel	6.37	7.37	15.42	16.42	17.42	18.42												
Leutkirch Isnyer Straße	6.39	7.39	15.44	16.44	17.44	18.44												
Isny Aigelthofen	6.49	7.49	15.54	16.54	17.54	18.54												
- Achen	6.53	7.53	15.58	16.58	17.58	18.58												
Isny Achener Weg	6.55	7.55	16.00	17.00	18.00	19.00												
Isny Kurhaus, Busbhf	6.58	7.58	16.03	17.03	18.03	19.03												
Isny K.-W.-Heck-Str. (Gymn.)		8.00	16.05	17.05	18.05	19.05												
- Spitalhofweg		8.03																
- Stephanuswerk			16.06	17.06	18.06	19.06												
- Felderhalde		8.04	16.07	17.07	18.07	19.07												

Gültig ab 10. Dezember 2023

Linie R41 Isny - Wangen

- Die Linie R41 verbindet Wangen und Isny stündlich, an Werktagen teilweise sogar halbstündlich.
- An Werktagen von 5 bis 24 Uhr
- Die Fahrzeit zwischen Isny, Busbahnhof und Wangen, Bahnhof beträgt unter 40 Minuten
- Seit dem Fahrplanwechsel 2022 Anbindung Westallgäu-Klinikum in Wangen
- Regelmäßig Busse ohne Umstieg bis Ravensburg





Isny Allgäu

E-Mail *

Passwort *



EINLOGGEN

[Passwort vergessen](#)

Noch kein Konto? [Hier anmelden](#)

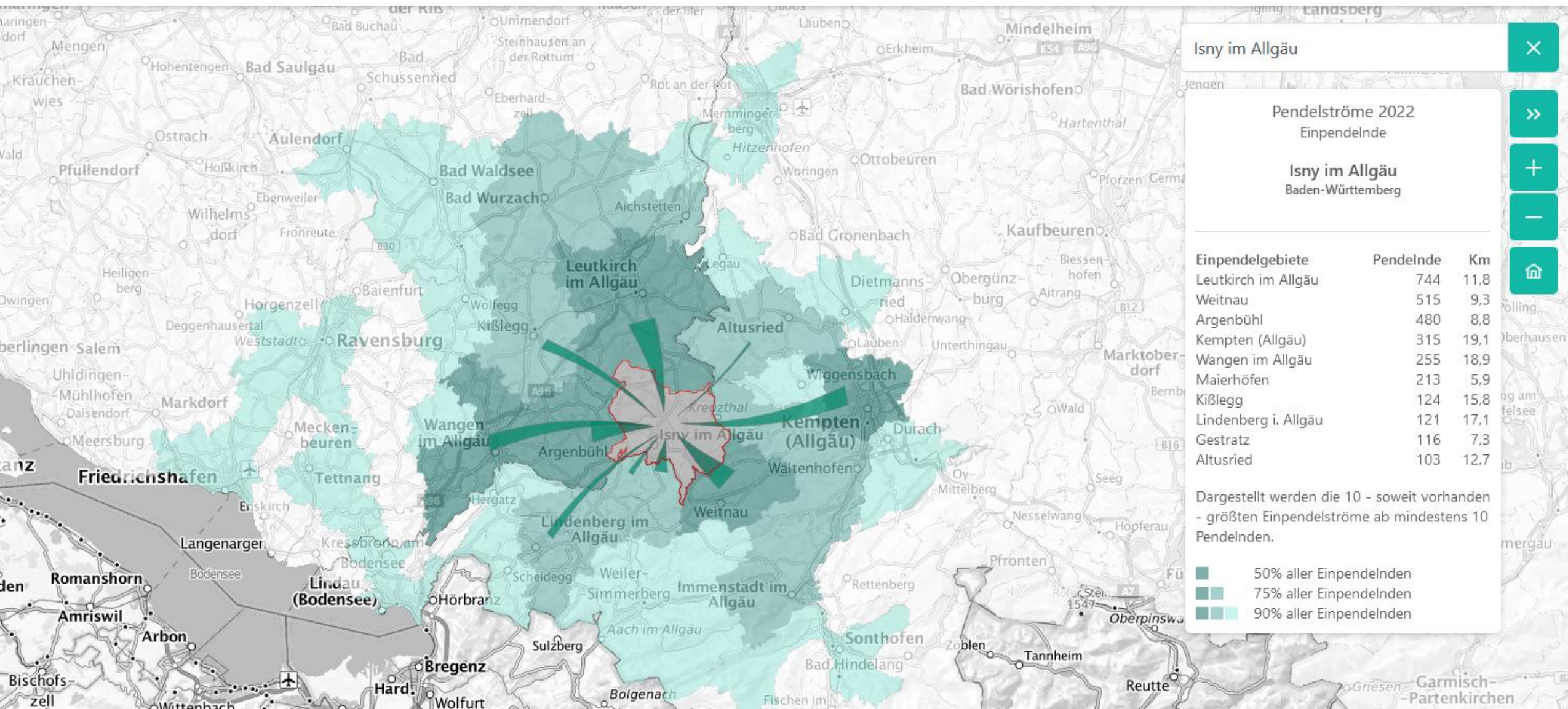
ODER

FACEBOOK

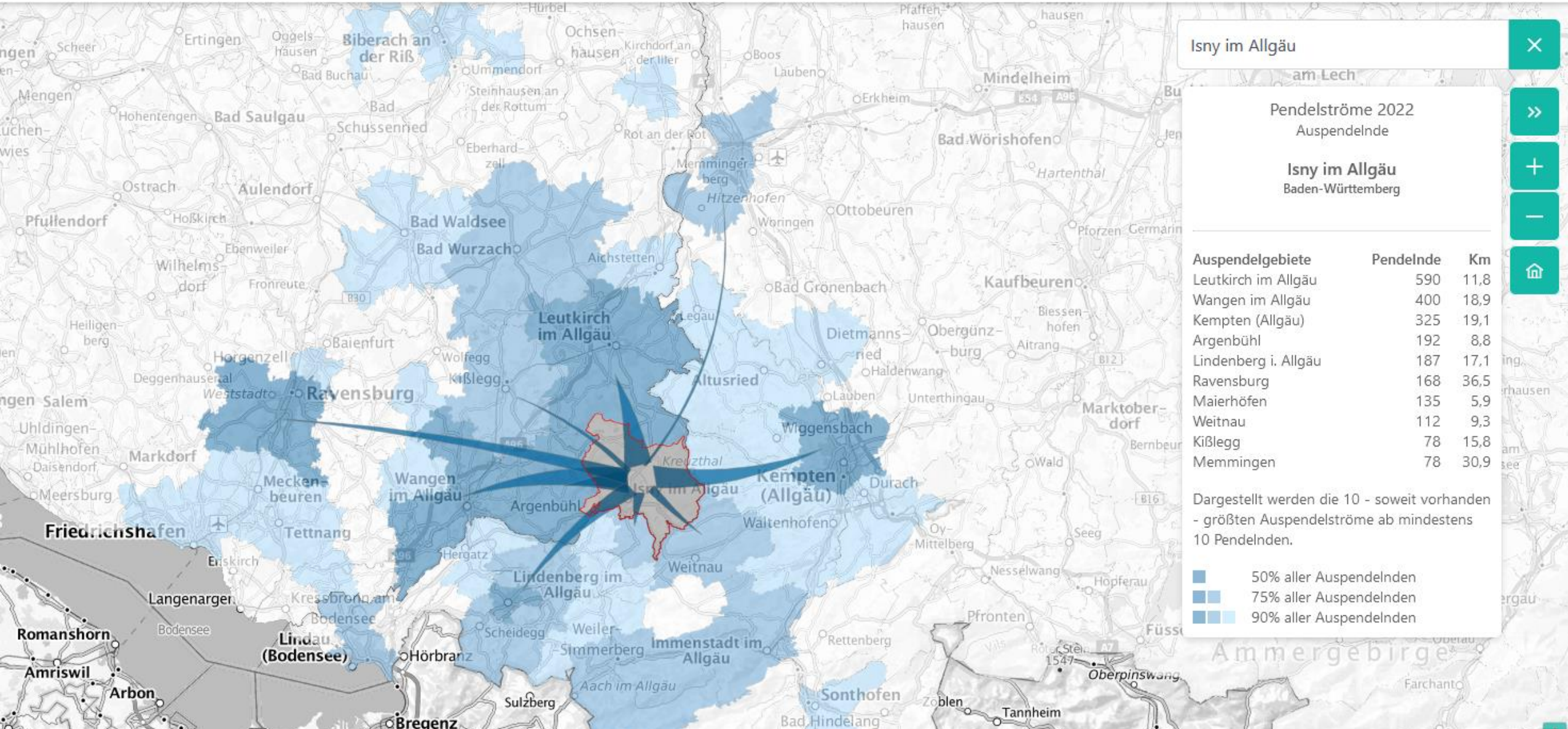
GOOGLE



Pendelströme 2022 – Einpendelnde Isny



Pendelströme 2022 – Auspendelnde Isny



Isny im Allgäu



Eckzahlen 2022

Isny im Allgäu
Baden-Württemberg

Bevölkerung 14.676
Tagesbevölkerung 15.715
Pendelsaldo 1.039

Einpendelnde

4.803

weiblich 2.168 | männlich 2.635
Quote 51,3 %

Auspendelnde

3.764

weiblich 1.645 | männlich 2.119
Quote 45,3 %

Innerörtlich Pendelnde

4.554


weiblich 2.246 | männlich 2.308

Männliche und weibliche Auspendelnde:
ohne Auspendelnde in das Ausland.

Durchschnittlich
1,1 Personen
pro Auto auf
dem Weg zur
Arbeit



Großes Potenzial für Ridesharing



Mitfahrplattform PENDLA

- 2023 in Isny eingeführt (auch im Lkr. RV, LI & Bodenseekreis verfügbar)
- PENDLA ist auf Fahrten mit regelmäßigen und eher kurzen Distanzen ausgerichtet.
- Das Portal kann von Einpendlern, Auspendlern sowie von Pendelnden innerhalb Isnys genutzt werden.
- Die Nutzung von PENDLA ist immer kostenlos.
- PENDLA vergleicht die Routen aller registrierten Personen in der Umgebung und zeigt passende (Mit-)Fahrer*innen an.



Es geht ganz einfach...

1. Auf isny.pendla.com registrieren
2. Eigene Fahrtstrecke eintragen (Start-Ziel, Fahrtage & -zeiten, evtl. freie Plätze im Auto)
3. Die eigene Route mit anderen Usern vergleichen
4. Passende (Mit-)Fahrer kontaktieren, Fahrt vereinbaren und zusammen pendeln
5. Anteilige Fahrtkosten werden individuell im Rahmen der Fahrgemeinschaft vereinbart

Carsharing

- Der Bundesverband CarSharing e.V. hat im Januar 2024 eine Studie zum Kostenvergleich zwischen Carsharing und privat genutztem Pkw erstellt.
- Carsharing ist demnach bis zu einer Fahrleistung von etwa 14.000 Kilometern pro Jahr (38,5 Kilometer pro Tag) die günstigere Alternative zum eigenen Auto – mit teils erheblichen Kostenvorteilen. Im Jahr 2019 lag diese Grenze noch bei etwa 10.000 Kilometern pro Jahr.
- Ein erheblicher Teil des Kostenunterschieds kommt durch den hohen Wertverlust eines neu angeschafften Pkw zustande. Aber auch die immer weiter steigenden Fixkosten eines privaten Pkw tragen zum Preisvorteil des Carsharing bei.

Marion Kolb

Sachbereichsleiterin
Nachhaltige Mobilität

Wassertorstraße 1-3
88316 Isny im Allgäu
Tel. +49 7562 984-149
marion.kolb@isny.de

Lena Klause

Koordination
Mobilitätsstationen
und Carsharing

Unterer Grabenweg 18
88316 Isny im Allgäu
Tel. +49 7562 984 178
lena.klause@isny.de

Gefördert durch:



Baden-Württemberg

MINISTERIUM FÜR VERKEHR